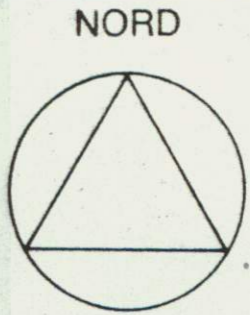


ZEICHENERKLÄRUNG FÜR DIE PLANLICHEN FESTSETZUNGEN

6. VERKEHRSFLÄCHEN:
- 6.1. Straßenverkehrsflächen (Fahrbahn)
13. SONSTIGE FESTSETZUNGEN:
- 13.1.1. Garagenzufahrten, die zur Straße hin nicht abge-
zäunt werden dürfen
- 13.1.2. Flächen für private Stellplätze
- 13.1.6. Gemeinschaftsgaragen, Zufahrt in Pfeilrichtung
- 13.2. Grenze des räumlichen Geltungsbereiches
des Deckblattes



MASSTAB
BEBAUUNGSPLAN
1:1000
ÜBERSICHTSLAGEPLAN

Planunterlagen:
Amtliche Flurkarten der Ver-
messungsämter im Maßstab
1:1000. Stand der Vermessung
vom Jahre ... Nach An-
gabe des Vermessungsamtes
zur genauen Maßentnahme
nicht geeignet.

Höhenschichtlinien vergrößert
aus der amtlichen bayerischen
Höhenflurkarte vom Maßstab
1:5000 auf den Maßstab 1:1000.
Zwischen-Höhenschichtlinien
sind zeichnerisch interpoliert.
Zur Höhenentnahme für in-
genieurtechnische Zwecke nur
bedingt geeignet. Photogram-
metrische bzw. tachymetrische
Höhenaufnahmen wurden von
der Firma

erstellt

Die Ergänzung des Baubestandes
der topographischen Ge-
gebenheiten sowie der ver-
und entsorgungstechnischen
Einrichtungen erfolgte am

(keine amtliche Vermessungs-
genauigkeit)

Untergrund: Aussagen und
Rückschlüsse auf die Unter-
grundverhältnisse und die Bo-
denbeschaffenheit können we-
der aus den amtlichen Karten
noch aus Zeichnung und Text
abgeleitet werden.

Nachrichtliche Übernahmen:
Für nachrichtlich übernommene
Planungen und Gegebenheiten
kann keine Gewähr übernom-
men werden.

Urheberrecht: Für die Planung
behalte ich mir alle Rechte vor.
Ohne meine vorherige Zustim-
mung darf die Planung nicht
geändert werden.

GEZ.	16.4.80	
GEPR.		
GEAND. AM	ANLASS	VON

ZEICHNUNGS-NR. D-1

BEBAUUNGSPLAN

SANDGRUBENWEG

VOM
DECKBLATT NR. 1

bestehend aus den Blättern 1a-1c
VEREINFACHTE ÄNDERUNG NACH § 13 B.BAUG.
STADT/M./GEMEINDE: WALDMÜNCHEN
LANDKREIS: CHAM
REG.-BEZIRK: OBERPFALZ

1. ZUSTIMMUNG Die Eigentümer der betroffenen und benachbarten Grund-
stücke stimmen dieser Änderung zu.

Unterschriften der Eigentümer:

F1.St.Nr. 1654/8 *Karl Voss*

F1.St.Nr. 1661/3 *Franz Schmitt*

F1.St.Nr. 1661/5 *Bruno Kiediger*

F1.St.Nr. 1661/6 }
1661/7 } **Stadt Waldmünchen**

F1.St.Nr. 1666 } *Klein*
} **1. Bürgermeister**

2. SATZUNG Die Stadt/Markt/Gemeinde hat mit Beschluß
vom 6. 05. 1980 diese Änderung des Bebauungsplanes
gemäß § 10 BBauG und Artikel 107 Abs. 4 Bayerische Bau-
ordnung als Satzung beschlossen.

Waldmünchen *Klein* den 6. 05. 1980
1. Bürgermeister

3. INKRAFTTRETEN Die als Satzung beschlossene Änderung des Bebauungs-
planes ist am 1. 03. 1981 ortsüblich durch Anschlag
bekannt gemacht worden. Mit der Bekanntmachung ist die
Änderung des Bebauungsplanes gemäß § 12 Satz 3 BBauG
rechtsverbindlich.

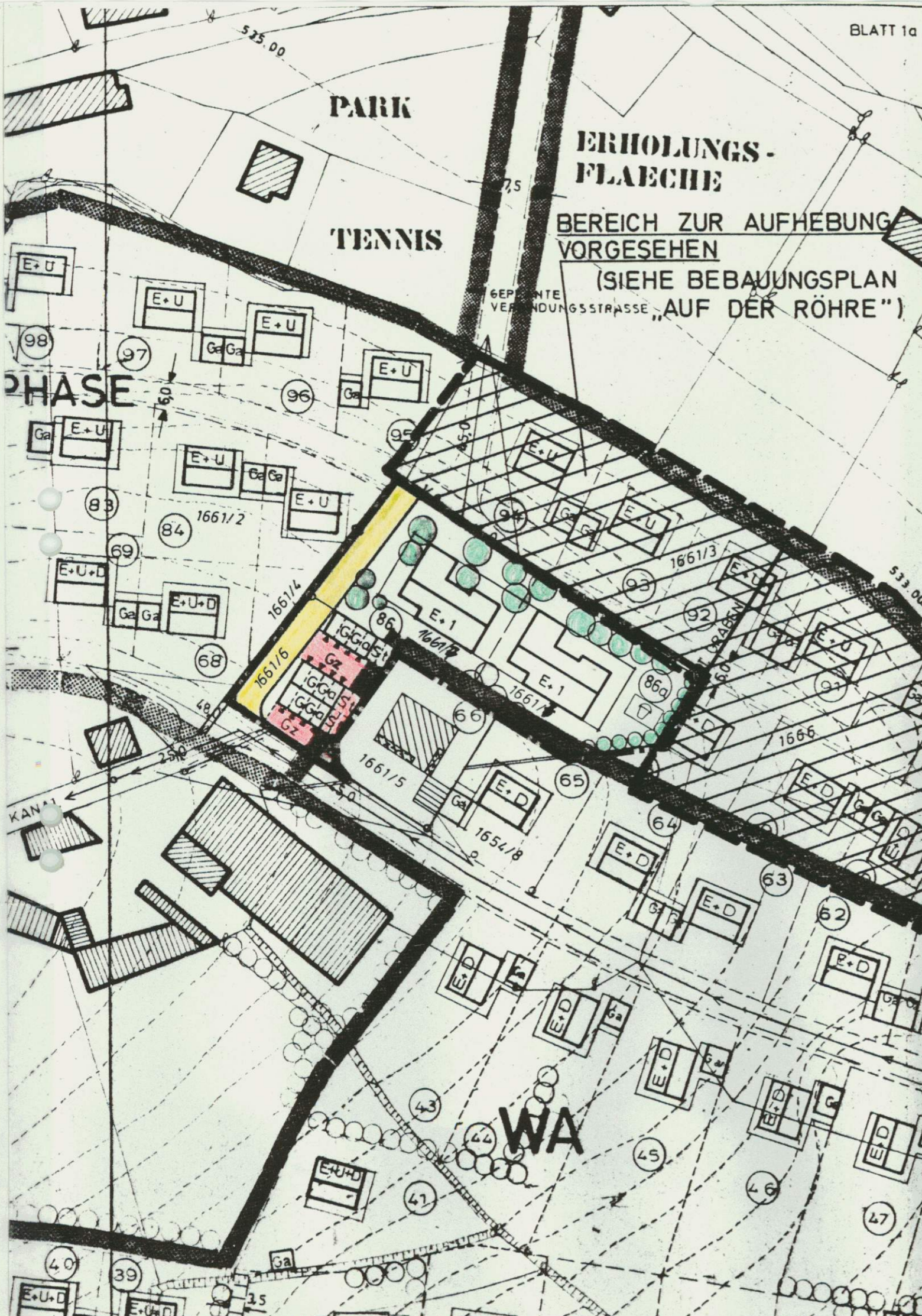
Waldmünchen *Klein* den 1. 03. 1981
1. Bürgermeister




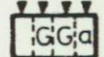

DUPLIKAT

LANDSHUT, DEN 16. APRIL 1980

GEZ. MAX ZAUNSEDER

ARCHITEKTURBÜRO
HANS KRITSCHEL
STADTEBAULICHE PLANUNGEN
INNERE REGENSBURGER STR. 4
83000 LANDSHUT
TELEFON 0871 - 3459



6. VERKEHRSFLÄCHEN:
- 6.1.  Straßenverkehrsflächen (Fahrbahn)
13. SONSTIGE FESTSETZUNGEN:
- 13.1.1.  Garagenzufahrten, die zur Straße hin nicht abge-
zäunt werden dürfen
- 13.1.2.  Flächen für private Stellplätze
- 13.1.6.  Gemeinschaftsgaragen, Zufahrt in Pfeilrichtung
- 13.2.  Grenze des räumlichen Geltungsbereiches
des Deckblattes

1. ZUSTIMMUNG

Die Eigentümer der betroffenen und benachbarten Grundstücke stimmen dieser Änderung zu.

Unterschriften der Eigentümer:

Fl.St.Nr. 1654/8

Heinrich Haag

Fl.St.Nr. 1661/3

Francis Obereichter

Fl.St.Nr. 1661/5

Berndt Ziegler

Fl.St.Nr. 1661/6
1661/7

..... Stadt Waldmünchen

Fl.St.Nr. 1666

..... 1. Bürgermeister

2. SATZUNG

Die Stadt/Markt/Gemeinde hat mit Beschluß vom 6. 05. 1980 diese Änderung des Bebauungsplanes gemäß § 10 BBauG und Artikel 107 Abs. 4 Bayerische Bauordnung als Satzung beschlossen.

Waldmünchen, den 6. 05. 1980

Kuhn
1. Bürgermeister



3. INKRAFTTRETEN

Die als Satzung beschlossene Änderung des Bebauungsplanes ist am 1. 1. 03. 1981 ortsüblich durch Anschlag bekannt gemacht worden. Mit der Bekanntmachung ist die Änderung des Bebauungsplanes gemäß § 12 Satz 3 BBauG rechtsverbindlich.

Waldmünchen, den 1. 1. 03. 1981

Kuhn
1. Bürgermeister

